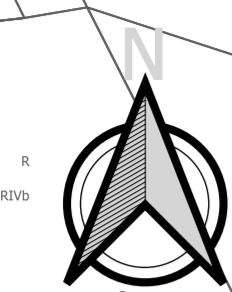


# MIEJSCOWY PLAN ZAGOSPODAROWANIA PRZESTRZENNEGO DLA CZĘŚCI OBRĘBU BRZEZINY

RYSUNEK PLANU

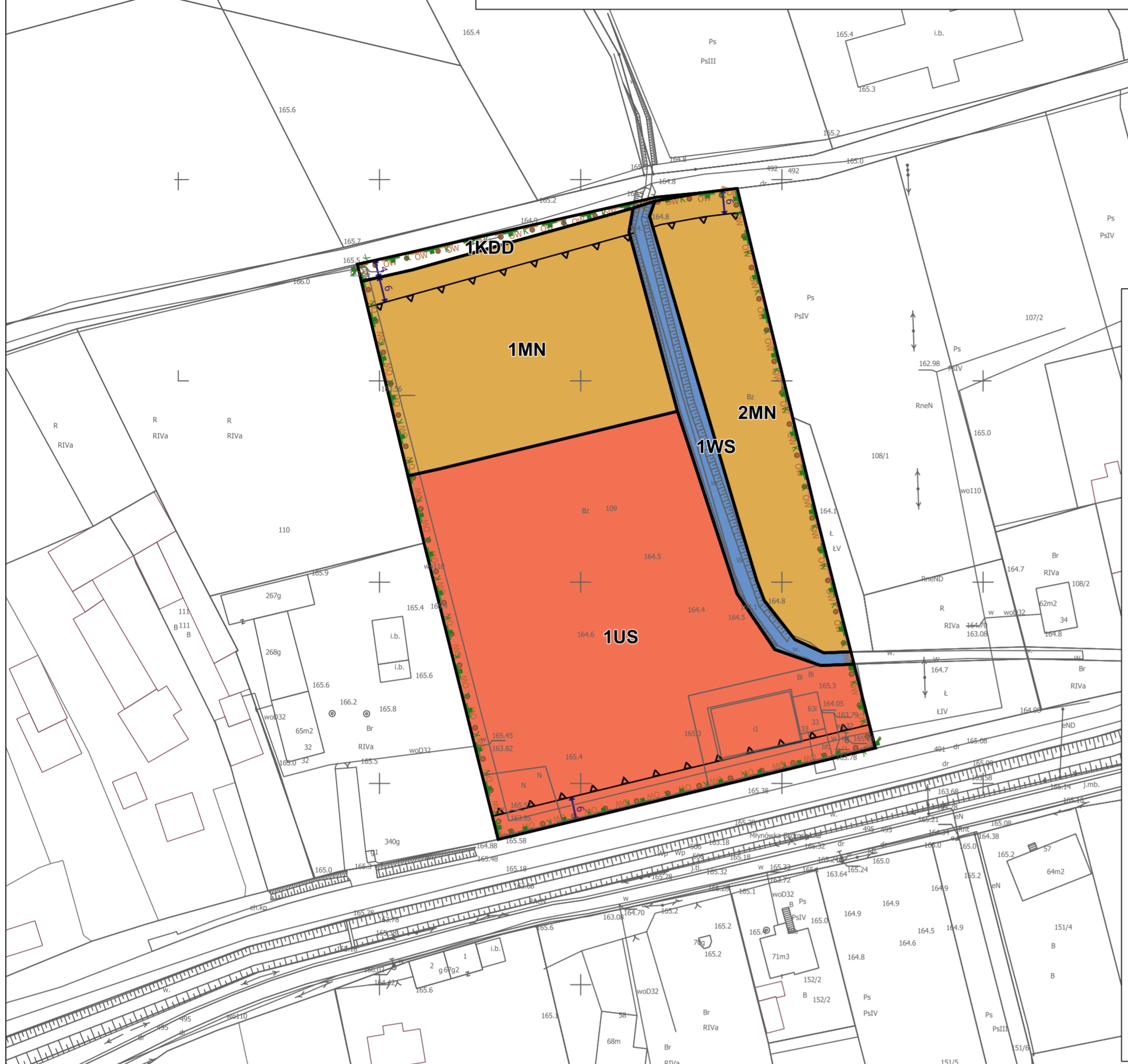
SKALA 1:1000



0 10 20 30 40 50 60 70 80 90 100 m

Układ współrzędnych 2000 STREFA VI - EPSG:2177  
Licencja nr GG-III.6642.660.2019.JB\_1607\_P  
wydana przez Starostwo Powiatowe w Nysie

Załącznik Nr 1 do uchwały  
Nr ...../...../2024  
Rady Gminy Skoroszyce  
z dnia ..... 2024 r.



## LEGENDA:

### OZNACZENIA OBOWIĄZUJĄCE:

- Granice obszaru objętego planem
- Linie rozgraniczające tereny o różnym przeznaczeniu lub różnych zasadach zagospodarowania
- Nieprzekraczalne linie zabudowy
- Granica strefy "W" ochrony konserwatorskiej zabytków archeologicznych
- Granica strefy „K” ochrony krajobrazu kulturowego

### Symbole przeznaczenia terenów

- MN - Tereny zabudowy mieszkaniowej jednorodzinnej
- US - Tereny usług sportu i rekreacji
- WS - Tereny wód powierzchniowych śródlądowych
- KDD - Tereny dróg dojazdowych

### OZNACZENIA INFORMACYJNE:

- Zwymiarowanie w metrach

Obszar planu położony jest w całości, w granicach:  
- złoża wód leczniczych Grabin 5/1 (Odra), 16560 WL;  
- Głównego Zbiornika Wód Podziemnych Nr 338 „Subzbiornik Paczków – Niemodlin”

## Legenda Studium:

### OZNACZENIA FORMALNE:

- GRANICA OPRACOWANIA - TOŻSAMĄ Z GRANICĄ GMINY SKOROSZYCE
- GRANICE OBRĘBÓW GEODEZYJNYCH
- GRANICE OBOWIĄZUJĄCYCH MIEJSCOWYCH PLANÓW ZAGOSPODAROWANIA PRZESTRZENNEGO
- GRANICE TERENÓW ZAMKNIĘTYCH (kolejowych, wyznaczonych przez Ministra Infrastruktury i Rozwoju)

### STREFY:

- STREFA 1 - ZURBANIZOWANA
- STREFA 2 - ROLNA
- STREFA 3 - TERENÓW OTWARTYCH, LASÓW I WÓD POWIERZCHNIOWYCH

### OBSZARY W RAMACH STREF:

- o przeważającej funkcji:
- M - TERENY ZABUDOWY MIESZKANIOWEJ
- U - TERENY USŁUG
- UP - TERENY USŁUG PUBLICZNYCH
- UK - TERENY USŁUG KULTURY RELIGIJNEJ
- US - TERENY USŁUG SPORTU I REKREACJI
- AG - TERENY PRODUKCYJNE I AKTYWNOŚCI GOSPODARZEJ
- PG - TERENY EKSPLOATACJI SUROWCÓW NATURALNYCH
- ZP - TERENY ZIELENI PARKOWEJ I URZĄDZONEJ
- ZC - TERENY CMENTARZY
- ZD - TERENY OGRODÓW DZIAŁKOWYCH
- ZN - TERENY ZIELENI NIEURZĄDZONEJ I ROLNICZEJ
- RU - TERENY USŁUGI PRODUKCJI W GOSPODARSTWACH ROLNYCH, HODOWLANIACH I OGRODNICZYCH
- R - TERENY ROLNE
- ZL - LASY
- WS - TERENY WÓD POWIERZCHNIOWYCH ŚRÓDLĄDOWYCH
- KK - TERENY KOLEJOWE
- IT - TERENY INFRASTRUKTURY TECHNICZNEJ
- OBSZARY Z MOŻLIWOŚCIĄ LOKALIZACJI OZE - FOTOWOLTAIKI, O MOCACH POWYŻEJ 500kW
- OBSZARY Z MOŻLIWOŚCIĄ LOKALIZACJI OZE - TURBIN WIAŁOWYCH, O MOCACH POWYŻEJ 500kW

### OCHRONA ŚRODOWISKA PRZYRODNICZEGO

- OBSZAR CHRONIONEGO KRAJOBRAZU "BORY NIEMODLIŃSKIE"
- POMNIKI PRZYRODY
- KORYTARZ EKOLOGICZNY "DOLINA NYSY KŁODZKIEJ"
- GZWP NR 338 SUBZBIORNIK PACZKÓW-NIEMODLIN
- GRANICA PROJEKTOWANEGO OBSZARU CHRONIONEGO KRAJOBRAZU "DOLINA CIELNICY"
- GRANICA PROJEKTOWANEGO OBSZARU CHRONIONEGO KRAJOBRAZU "DOLINA NYSY KŁODZKIEJ"
- GRANICA PROJEKTOWANEGO OBSZARU CHRONIONEGO KRAJOBRAZU "DOLINA STAREJ STRUGI"

### ELEMENTY UKŁADU KOMUNIKACYJNEGO

- DROGA KRAJOWA
- DROGA WOJEWÓDZKA
- DROGI ZBIORCZE
- DROGI LOKALNE
- DROGI DOJAZDOWE
- INNE DROGI
- LINIA KOLEJOWA
- STACJE KOLEJOWE
- PRZYSTANKI AUTOBUSOWE
- WAŻNIEJSZE PARKINGI
- STACJE BENZYNOWE
- REZERWA TERENU POD OBRÓDNIĆ MIĘSCOWOŚCI: STARY GRODKÓW ORAZ SIDZINA

### ELEMENTY INFRASTRUKTURY TECHNICZNEJ

- GAZOCIĄG WYSOKIEGO CIŚNIENIA
- LINIA ELEKTROENERGETYCZNA WN
- STACJA REDUKCYJNA GAZU
- TRAFOSTACJE
- UJĘCIE WODY
- OCZYSZCZALNIA ŚCIEKÓW
- PSZOK
- WIEŻE TELEFONII KOMÓRKOWEJ

### ELEMENTY ZAGOSPODAROWANIA GMINY

- URZĄD GMINY
- OBIEKTY OŚWIATY (szkoły, przedszkola)
- OBIEKTY SPORTOWE, BOISKA
- OBIEKTY KULTURY
- OŚRODKI ZDROWIA
- KOŚCIOŁY, KAPLICE
- STRAŻNICE OSP
- URZĄD POCZTOWY

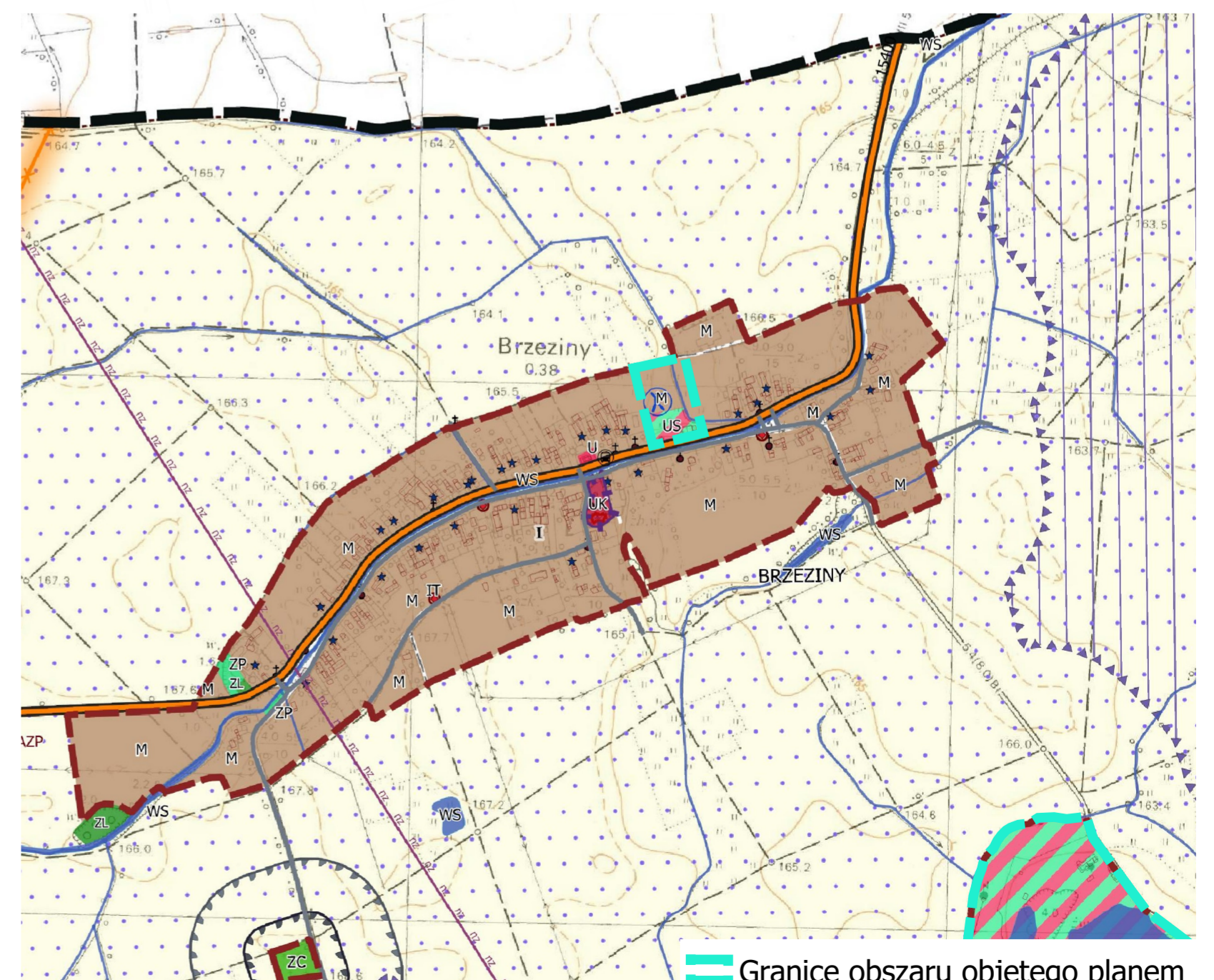
### TRASY TURYSTYCZNE

- TRASY TURYSTYKI ROWEROWEJ

### INNE OGRANICZENIA ZAGOSPODAROWANIA

- STREFA OCHRONY SANITARNEJ WOKÓŁ CMENTARZY (50m)
- STREFA OCHRONY SANITARNEJ WOKÓŁ CMENTARZY (150m)
- STREFA OCHRONY BEZPOŚREDNIEJ UJĘCIA WODY "SKOROSZYCE"
- GRANICE STREF OCHRONNYCH OD ELEKTROWNI WIAŁOWYCH

Wyrus ze Studium uwarunkowań i kierunków zagospodarowania przestrzennego Gminy Skoroszyce, uchwalonego przez Radę Gminy Skoroszyce uchwałą nr XLIX/409/2023 z dnia 1 grudnia 2023 roku



Granice obszaru objętego planem